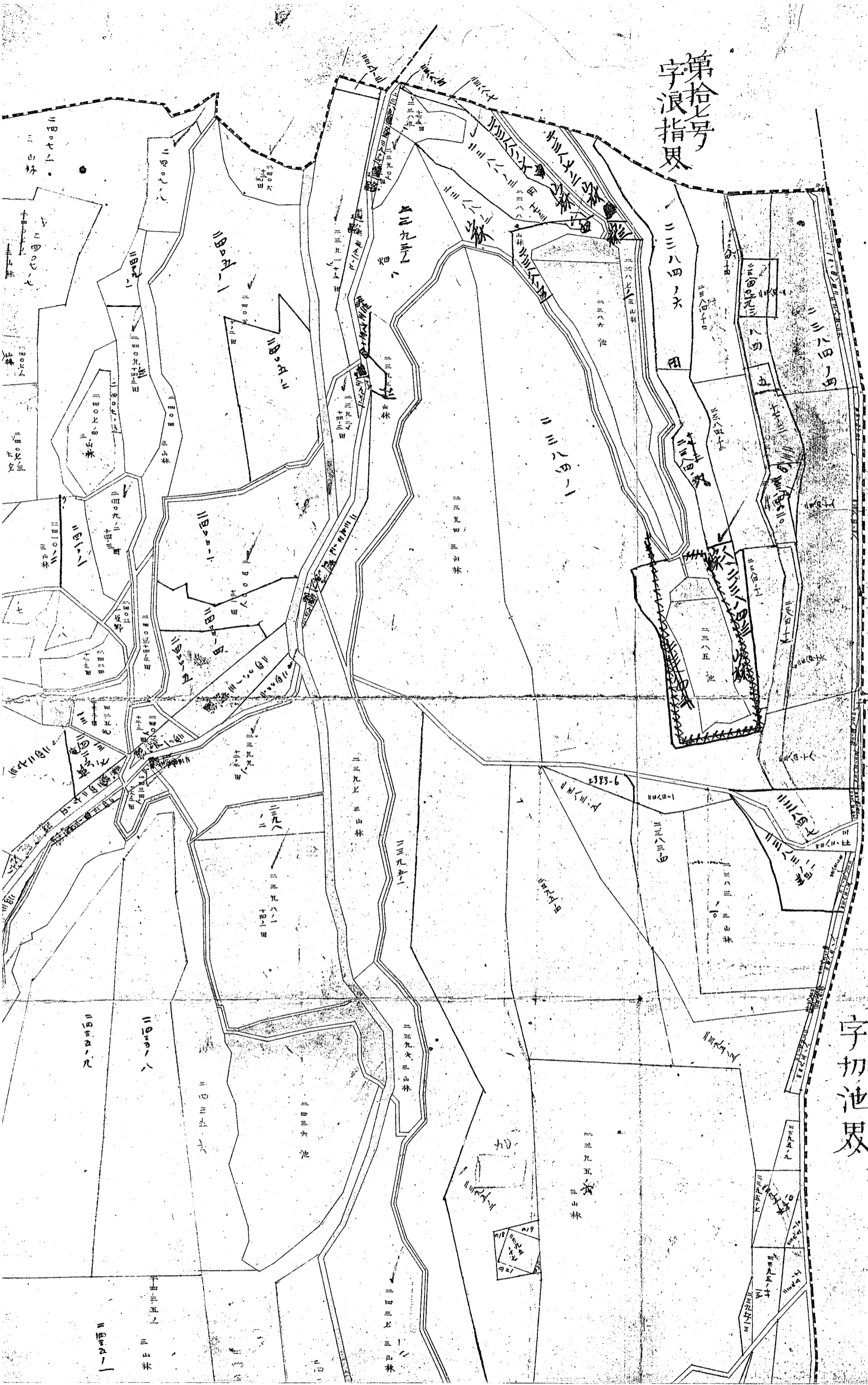


第拾七号
字浪指界



第拾八号
字切池界

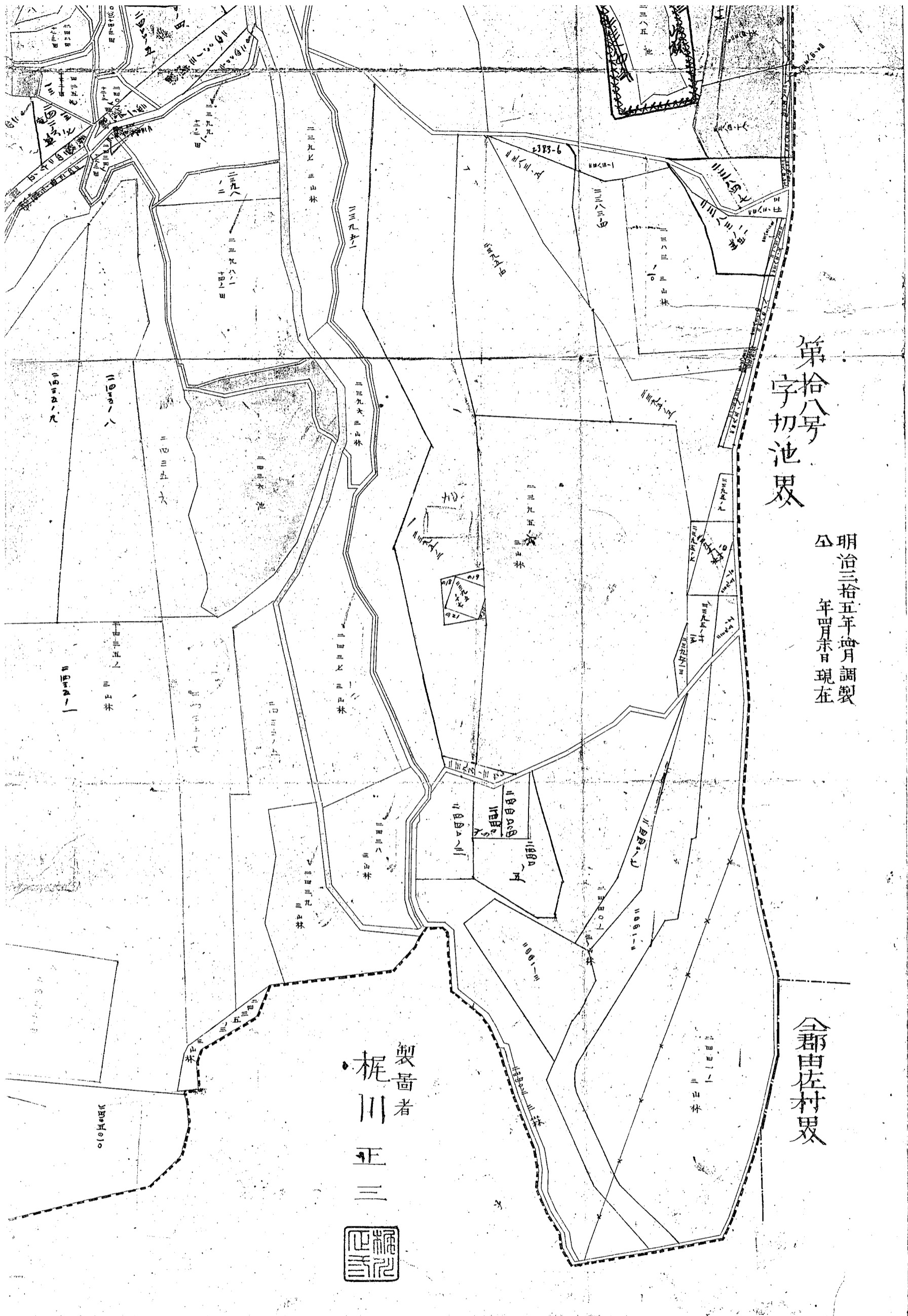
明治三十五年
年四月
調製
現在

第拾八号
字切池畷

明治三十五年增月調製
年宵未育現在

金郡由佐村畷

製番者
梶川正三





(注) 地図に準ずる図面は、土地の区画を明確にした不動産登記法所定の地図が備え付けられるまでの間、これに代わるものとして備え付けられている図面で、土地の位置及び形状の概略を記載した図面です。

請求部分	所在	香川県 高松市 池西村大字西庄 字笹尾	地番	2438			
縮尺		補記事項					

これは閉鎖された地図に準ずる図面の写しである。

平成27年12月1日

高松法務局

登記官 松田 亮

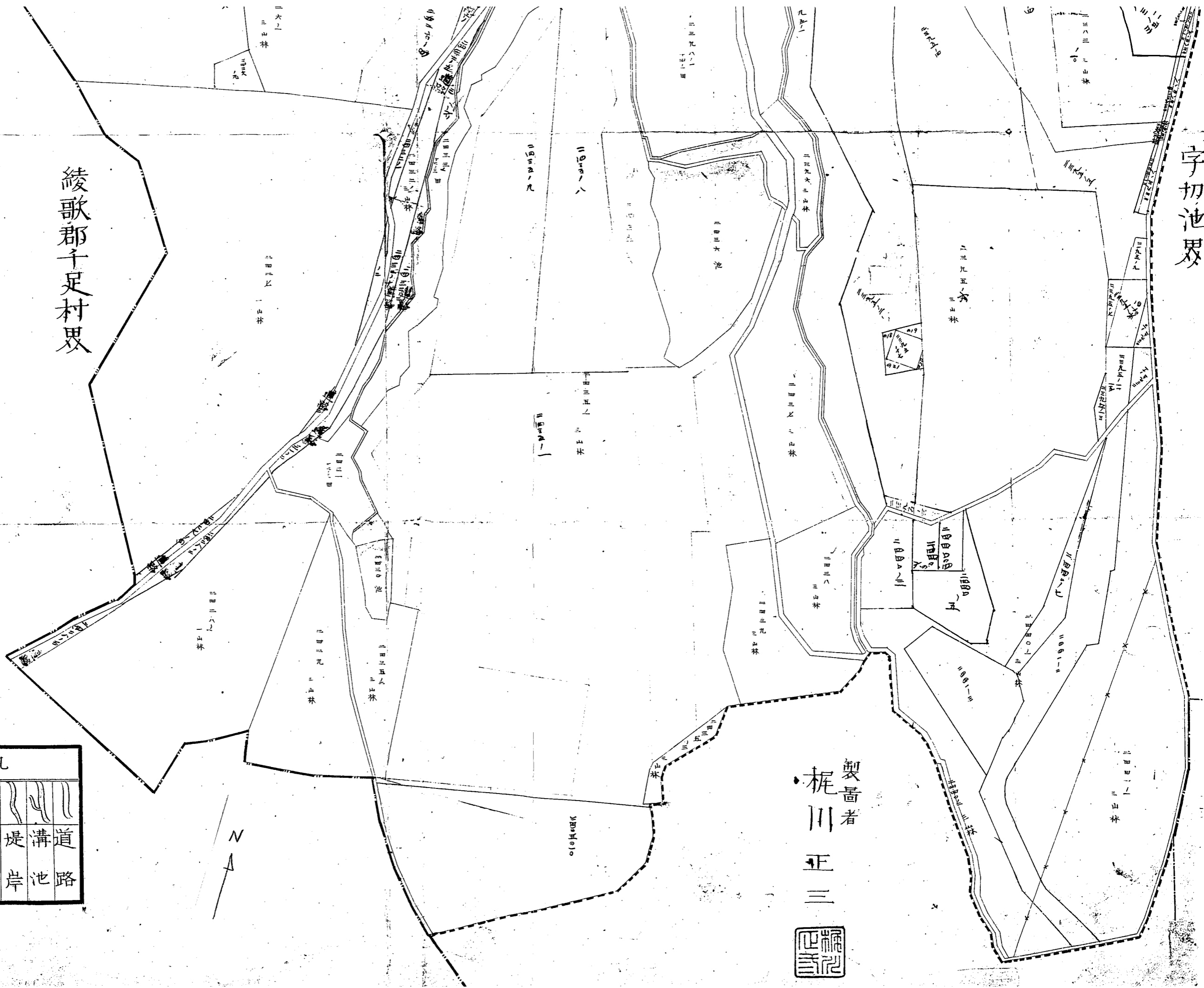


公用

字切池畷

綾歌郡千足村畷

香川郡池西村字西庄第拾九號字笹尾全畷



製番者
梶川正三



例		凡							
以	曲	朱	墨						
テ	尺	地	池						
一	五	位	番	筆	字	村	郡	堤	溝
間	厘	等	号	畷	畷	畷	畷	岸	池
ト	ラ	級							路