

(注) 地図に準ずる図面は、土地の区画を明確にした不動産登記法所定の地図が備え付けられるまでの間、これに代わるものとして備え付けられている図面で、土地の位置及び形状の概略を記載した図面です。

請求 部分	所在	香川県 高松市 端岡村新居 万燈	地番	1044-1			
縮尺			補記事項				

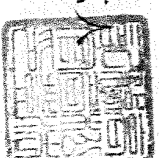
これは閉鎖された地図に準ずる図面の写しである。

平成25年5月30日

本書は原本と相違ない


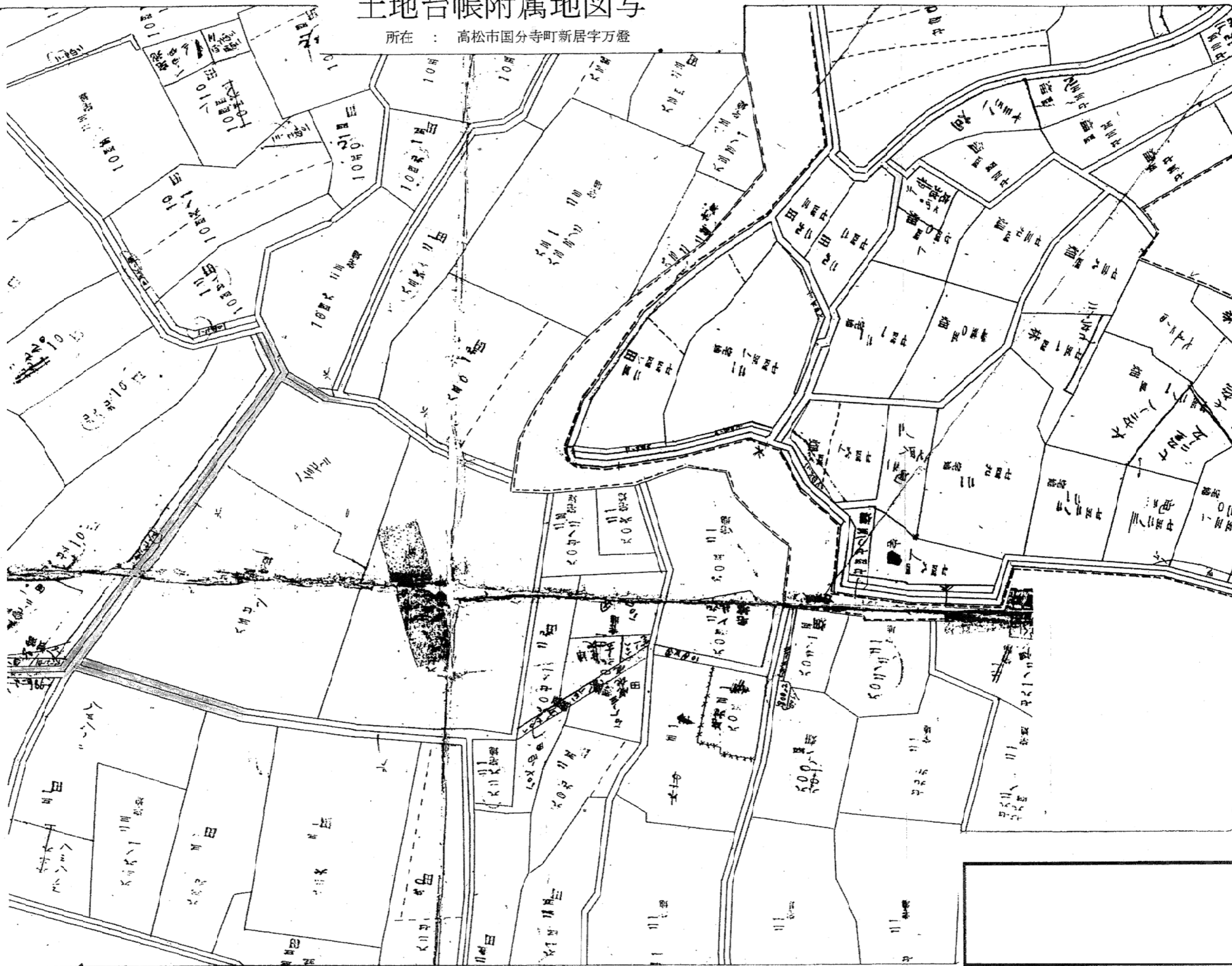
高松法務局

登記官 丸尾広



土地台帳附属地图写

所在：高松市国分寺町新居字万燈



土地台帳附屬地図
国分市川新居町地区



権限記入

元

新居方不伐
土地台所付原地図



大 平 水 家 福 家

平成29年2月17日
この写しは原本に相違ないことを証明する。

