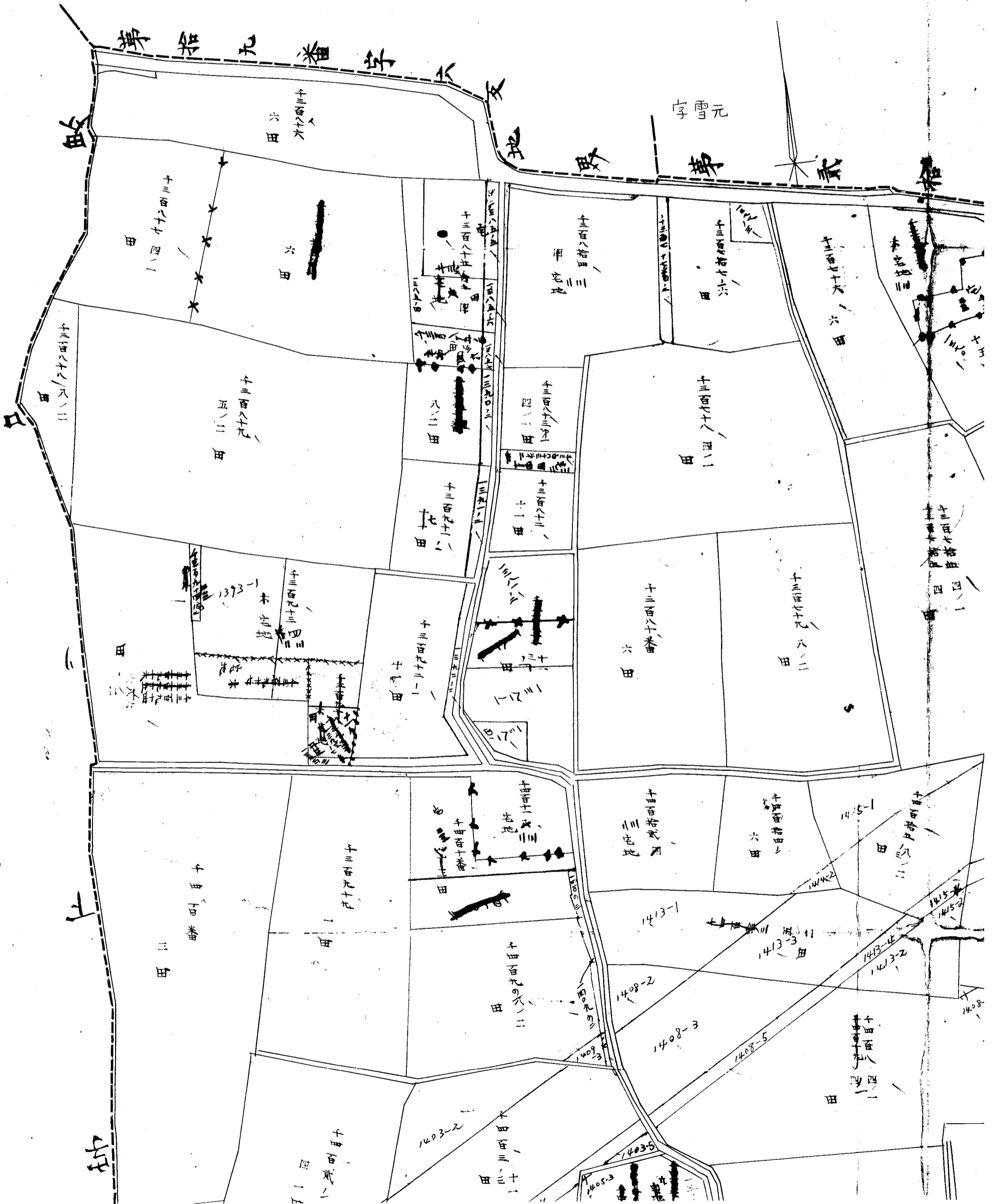


263 (21) 2/2 (上)
大野 西村
左

263 (21) 2/2 (上)
大野 西村
中

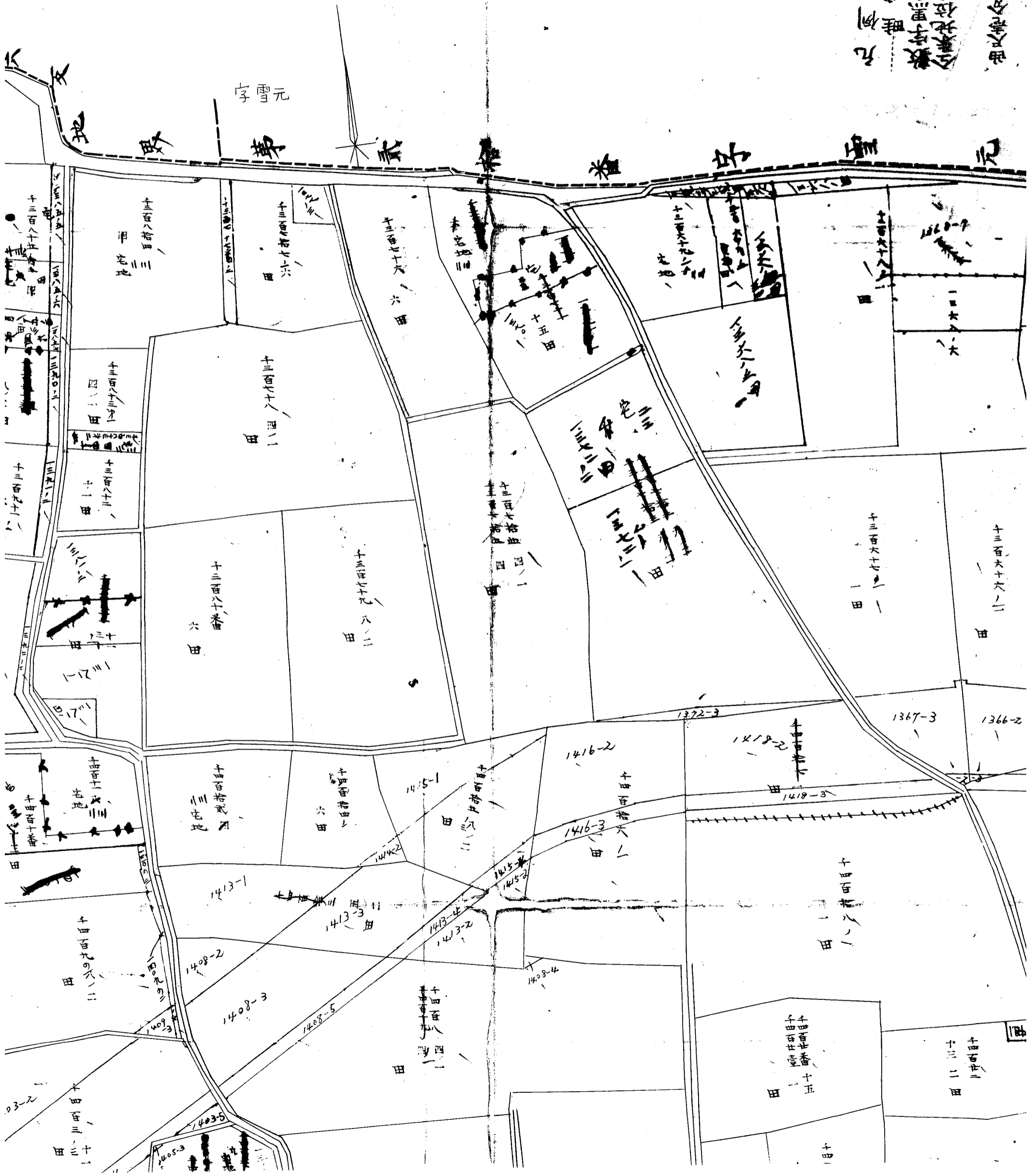


263 (21) 1/2 (上)

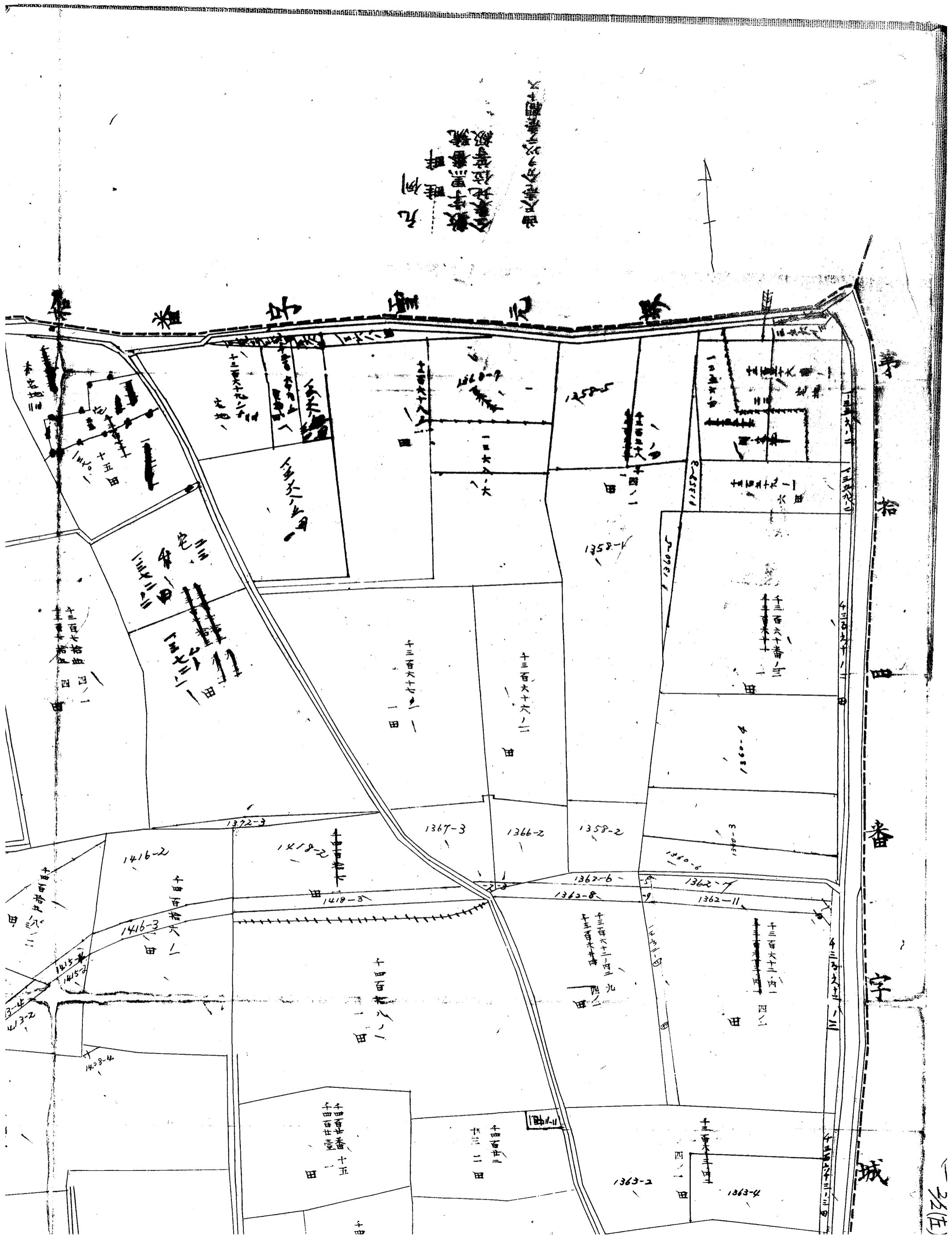
大野 西村

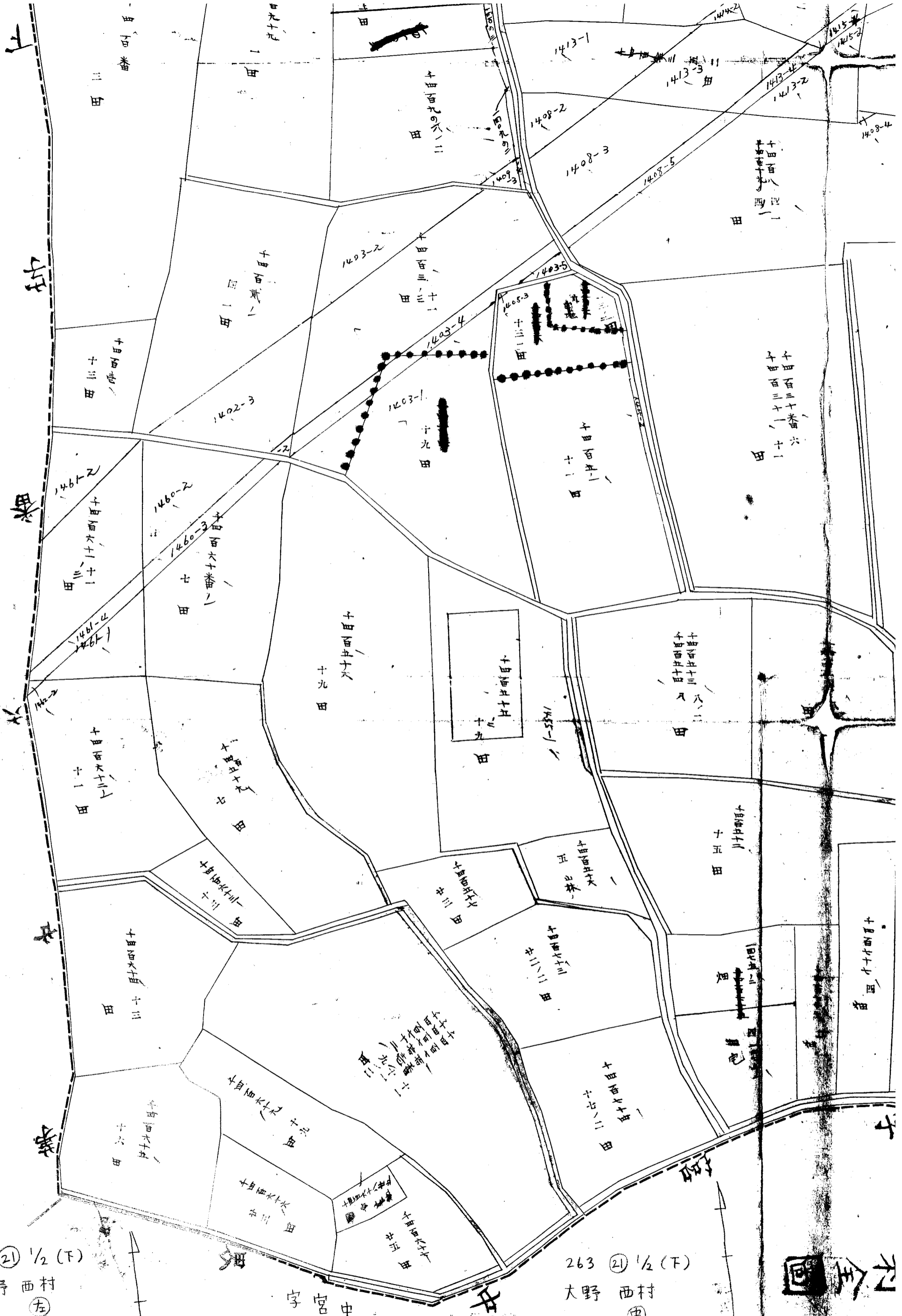
中

此圖係以公定之
測量法
測量
結果
繪成
之
圖
凡
有
異
議
者
請
向
地
政
部
申
訴



凡
 例
 註
 明
 各
 種
 地
 權
 界
 限
 以
 此
 線
 為
 準
 據
 此
 圖
 係
 以
 實
 地
 測
 量
 為
 準
 據
 凡
 有
 異
 議
 者
 請
 向
 地
 政
 署
 申
 訴
 此
 佈





町下口

田

田

田

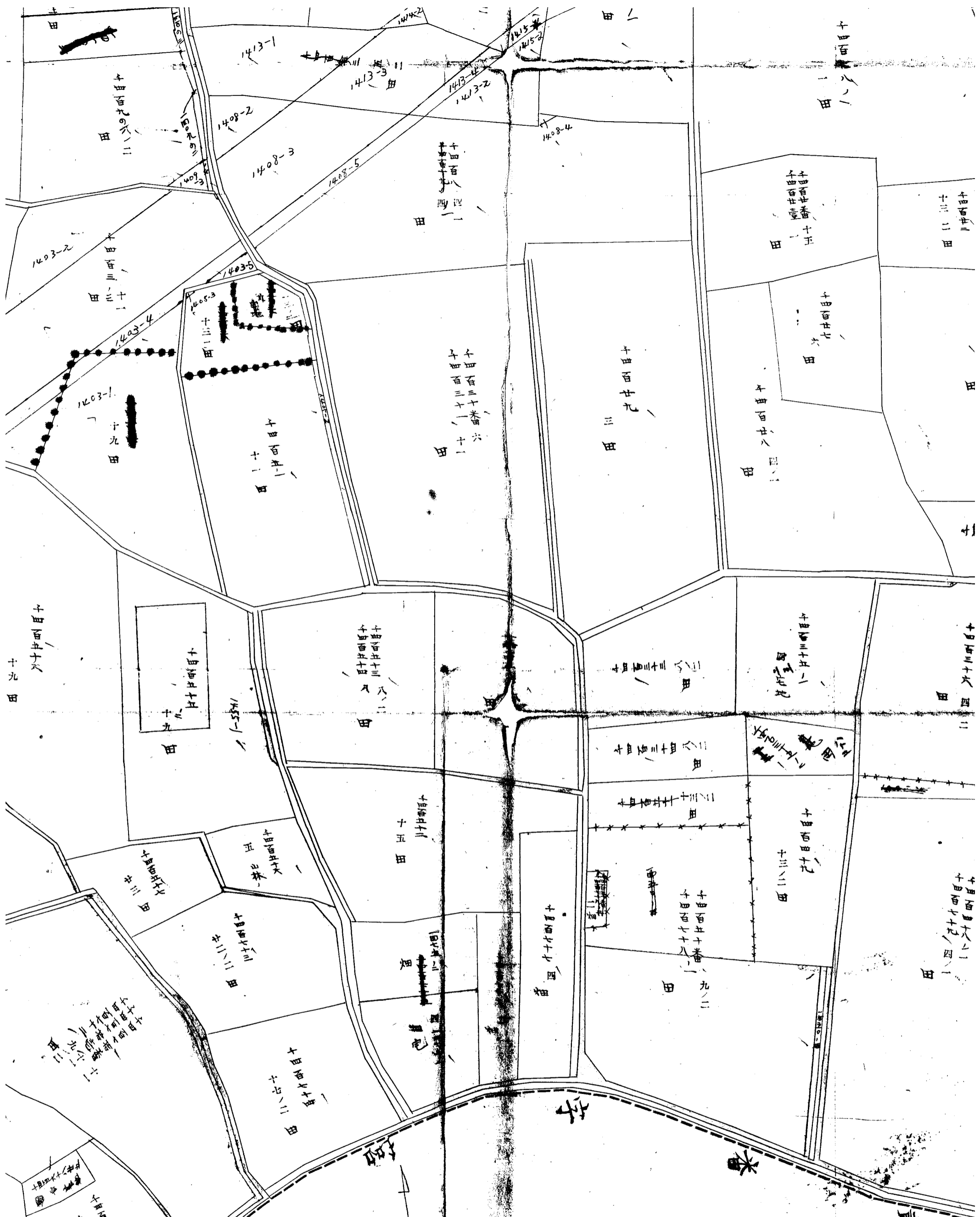
田

263 ㉑ 1/2 (F)
大野 西村
左

字 宮 中

263 ㉑ 1/2 (F)
大野 西村
中

大野 西村

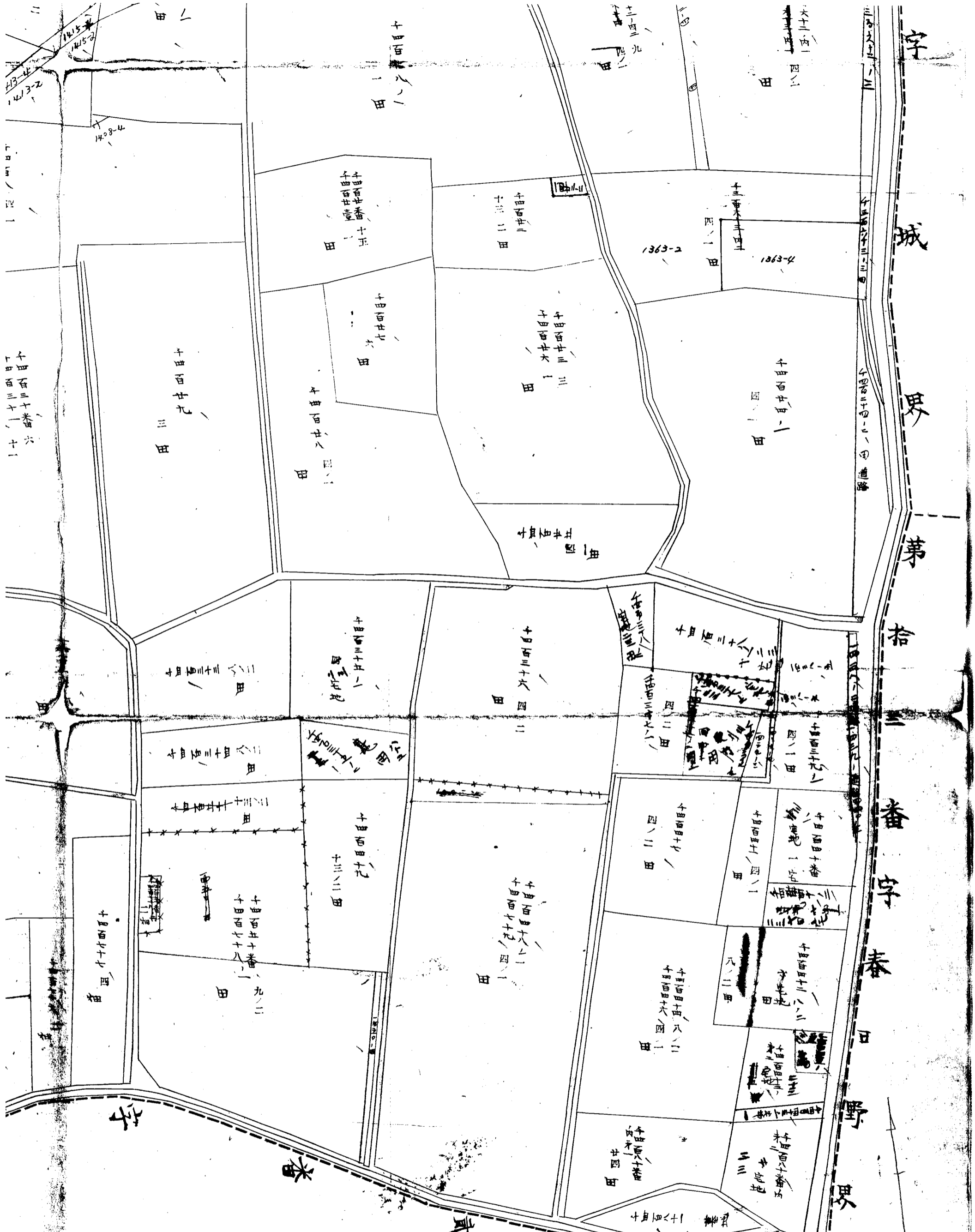


大野村内字西村金圖
 第廿壹番字西村金圖

263 (21) 1/2 (F)
 大野 西村
 (甲)

263 (21) 1/2 (F)
 大野 西村
 (乙)

宮中



城 界 第 拾 番 字 春 日 野 界

大野村内 番廿壹番 字西村全圖

中宮字
 263 (21) 1/2 (下)
 大野 西村
 (右)

(21)

1/2 佐

No. 8/18 大野宮西村



H12.2.17 法乙確認
変更地